

INFORME DE MONITOREO DE MEDIOS*

Fecha: 08/04/2024

Semanas: 15

Coordinación de Vigilancia Epidemiológica

*Vigilancia basada en eventos de interés epidemiológico mediante el monitoreo de medios abiertos de comunicación locales y nacionales.

Reporte de eventos:

Amenaza	Tema	Medio	Fecha	Resumen	Liga	Prioridad	Verificación
Sequía	Afectaciones por sequía	El Sol de Cuernavaca	08 abril 2024	De acuerdo con Ángel Vázquez Ávila, líder de los productores de aguacate en la región, de los aproximadamente 300 cultivadores locales, varios decidieron cesar su producción debido a la escasez de agua, la cual compromete la supervivencia de los árboles de aguacate.	https://www.elsoldecuernavaca.com.mx/finanzas/sequia-en-morelos-reduce-la-produccion-de-aguacate-11623342.html	Bajo	Ratificado
Delincuencia	Delincuencia juvenil	El Sol de Cuernavaca	08 abril 2024	En el Tribunal de Justicia Penal para Adolescentes (TJPA), autoridades detectaron que menores de edad cometen delitos en otros municipios, pues así lo señala el comparativo de estadísticas entre los municipios donde se registra el hecho y el lugar de origen del presunto responsable.	https://www.elsoldecuernavaca.com.mx/policiaca/adolescentes-salen-de-municipios-de-origen-para-delinquir-en-otras-localidades-11724847.html	Bajo	Ratificado
Biológico	Vacunación vs Sarampión	Diario de Morelos	08 abril 2024	Con motivo de la Campaña de Recuperación de Coberturas de Vacunación a realizarse del 1 de abril al 31 de mayo, el Instituto Mexicano del Seguro Social (IMSS) en Morelos hace un llamado a la población derechohabiente y público en general para que asistan a alguna de las diferentes unidades médicas en la entidad a vacunar a sus hijos e hijas contra el sarampión, rubéola y poliomielitis.	https://www.diariodemorelos.com/noticias/invita-imss-morelos-vacunarse-contra-sarampi-n-rub-ola-y-poliomielitis	Bajo	Ratificado
Biológico	TDAH, casos en Morelos	Diario de Morelos	08 abril 2024	¿Has escuchado del Déficit de Atención e Hiperactividad (TDAH)?, Hoy te platico de uno de los trastornos del neurodesarrollo que se pueden presentar con más frecuencia en la niñez, puede ser diagnosticado hasta la edad adulta por sus síntomas comórbidos.	https://www.diariodemorelos.com/noticias/qu-es-tdah	Bajo	Ratificado
Clima	Pronóstico de temperaturas	La Unión	08 abril 2024	A pesar de que en la mayor parte de la República se mantendrán condiciones de fuerte estabilidad atmosférica, lo que favorecerá cielo mayormente despejado y bajo potencial para lluvias, la presencia de canales de baja presión podría favorecer nublados y posibles tormentas aisladas en estados del oriente y sureste.	https://www.launion.com.mx/morelos/avances/noticias/247799-habra-cielo-despejado-y-bajo-potencial-para-lluvias-en-segunda-semana-de-abril.html	Bajo	Ratificado



<http://ssm.gob.mx>



Servicios de Salud Morelos



@MorelosSalud

Callejón Borda N°3 Col. Centro C.P. 62000
Teléfono (777) 312 62 31 / 314 33 36 ext. 222

**Calle Gómez Azcárate No. 205, Col. Lomas de la Selva
C.P. 62270, Cuernavaca, Morelos. Tel.: 777 102 25 56**

INFORME DE RIESGOS METEOROLÓGICOS

Fecha: 08/04/2024

Semanas N°15

Coordinación de Vigilancia Epidemiológica

Fuente: Servicio Meteorológico Nacional de México, CONAGUA. <https://proteccioncivil.morelos.gob.mx/>

PARA HOY, SE PRONOSTICAN RACHAS DE VIENTO MUY FUERTES A INTENSAS EN EL NORTE Y NORESTE DE MÉXICO, ASÍ COMO LA POSIBLE FORMACIÓN DE TORBELLINOS O TORNADOS EN COAHUILA, NUEVO LEÓN Y TAMAULIPAS

Este día, un **frente frío** se aproximará al noroeste y norte de México, interaccionará con una **línea seca** que se establecerá sobre Coahuila, con una **vaguada polar** que recorrerá el norte de Sonora y Chihuahua, y con la **corriente en chorro polar**, generando intervalos de chubascos con descargas eléctricas y caída de granizo en Coahuila, Nuevo León y Tamaulipas, con probable formación de torbellinos o tornados en dichas entidades. También propiciarán chubascos en Sonora y lluvias aisladas en Baja California y Chihuahua, además de rachas de viento de 80 a 100 km/h con tolveneras en Chihuahua y Durango. A su vez, se pronostica viento de componente sur (**surada**) con rachas de 60 a 80 km/h en las costas de Tamaulipas y Veracruz; y con rachas de 40 a 60 km/h en Oaxaca, Chiapas, Tabasco, Campeche, Yucatán y Quintana Roo. Asimismo, un **canal de baja presión** sobre el oriente y sureste del territorio nacional, en combinación con la entrada de humedad proveniente del Golfo de México y Océano Pacífico, ocasionarán lluvias y chubascos con posibles descargas eléctricas en Oaxaca y Chiapas, y lluvias aisladas en zonas de Hidalgo, Puebla, Veracruz, Campeche y Quintana Roo. Finalmente, continuará ambiente vespertino cálido a caluroso en entidades del norte y centro del territorio, y con temperaturas máximas superiores a 40 °C en zonas de Nuevo León, Tamaulipas, San Luis Potosí, Nayarit, Jalisco, Colima, Michoacán, Querétaro, Hidalgo, Morelos, Guerrero, Veracruz, Oaxaca, Chiapas, Tabasco, Campeche y Yucatán.

Los vientos fuertes podrían derribar árboles y anuncios publicitarios.

Vientos con rachas de 40 a 60 km/h:

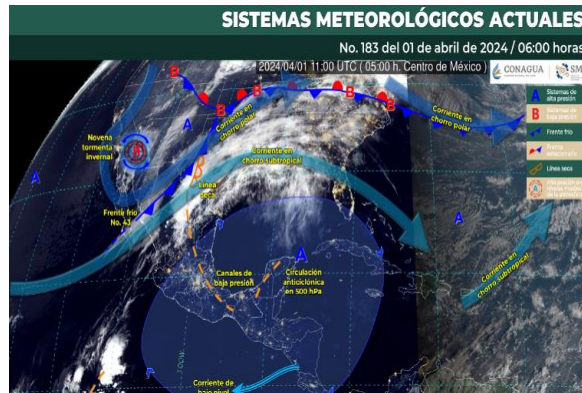
Estado de México, Ciudad de México, Tlaxcala y Puebla.

Temperaturas Máximas de 35-40 °C:

Michoacán, Guerrero, **Morelos (sur)**.

Pronostico en región Mesa Central:

Cielo medio nublado con lluvias aisladas en Hidalgo y Puebla, cielo parcialmente nublado y sin lluvia en el resto de la región. Ambiente fresco por la mañana, y frío en zonas altas de Guanajuato, Tlaxcala y Puebla. Ambiente cálido a caluroso por la tarde, siendo **muy caluroso en zonas** de Querétaro, Hidalgo **y Morelos**. Viento del suroeste de 15 a 30 km/h con rachas de 40 a 60 km/h y posibles tolveneras.



Recomendaciones de Protección Civil

TEMPERATURAS ALTAS:

- Extremar precaución ante temperaturas altas, dar especial atención a **personas enfermas y de la tercera edad, niños e indigentes**.
- Mantenerse fresco e hidratado, tomar **abundantes líquidos**.
- No exponerse por **tiempos prolongados a los rayos solares** para evitar insolación y golpes de calor.
- Utilizar **ropa y calzado ligero para esta temporada**, de preferencia en colores claros, para evitar que aumente la temperatura corporal e incluso se presente un "golpe de calor".
- **Mantener informada a la población.**

Nivel de riesgo alto

Existe riesgo meteorológico para la población en general, en especial población de alta vulnerabilidad, pudiendo generar deshidratación, golpes de calor, insolación o quemaduras por efectos de radiación solar.



<http://ssm.gob.mx>



Servicios de Salud Morelos



@MorelosSalud

Callejón Borda N°3 Col. Centro C.P. 62000
Teléfono (777) 312 62 31 / 314 33 36 ext. 222

**Calle Gómez Azcárate No. 205, Col. Lomas de la Selva
C.P. 62270, Cuernavaca, Morelos. Tel.: 777 102 25 56**

INFORME DE MONITOREO VOLCÁNICO Y SISMOLÓGICO


Fecha: 08/04/2024

Semana N°15

Coordinación de Vigilancia Epidemiológica

Fuente: Servicio Sismológico Nacional, UNAM. / Centro nacional de Prevención de Desastres (CENAPRED)-SEGOB, SENEAM-SCT y NOAA.

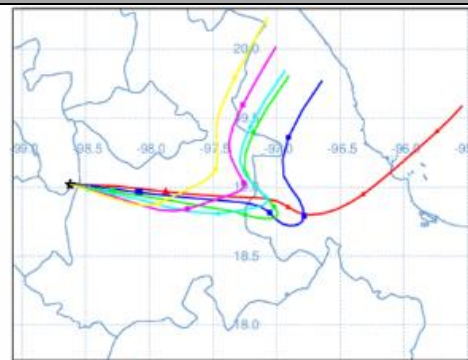
En las últimas 24 horas, mediante los sistemas de **monitoreo del volcán Popocatepetl**, se registraron **82 exhalaciones** de baja intensidad, acompañadas de vapor de agua y otros gases volcánicos. Además se identificaron **10 minutos de temblor** de alta frecuencia y baja amplitud. El día de ayer se detectó un sismo volcántectónico a las 10:11 h con magnitud 1.5. Durante la mañana, **y hasta el momento de este reporte, se ha observado una emisión continua de vapor de agua y otros gases, con dirección este noreste.**


NIVEL DE ALERTA		AMARILLO-FASE 2	RECOMENDACIONES PARA LA FASE AMARILLO FASE 2
	El volcán presenta incremento en su actividad, con explosiones esporádicas:	<ul style="list-style-type: none"> Pluma continúa de vapor de agua y gas. Caída de ceniza leves a moderadas en poblaciones cercanas. Lanzamiento de fragmentos incandescentes y posibilidad de flujos piroclásticos de corto alcance asociado a las explosiones. Crecimiento y destrucción de domos de lava. Flujos de lodo o escombros de corto alcance. 	<ol style="list-style-type: none"> Continuar con el radio de seguridad de 12 km, por lo que la permanencia en esa área no está permitida. Controlar el tránsito entre Santiago Xalitlintla y San Pedro Nexapa, vía Paso de Cortés. A las autoridades de Protección Civil, mantener sus procedimientos preventivos, de acuerdo con sus planes operativos. A la población se le recomienda eleva la atención a los avisos de las autoridades de su localidad y se exhorta a no acercarse al volcán, y mucho menos al cráter. Mantenerse fuera de cañadas ante posibles flujos de lodo, principalmente en temporada de lluvias.

PRONOSTICO DE CAIDA DE CENIZA

En caso de una exhalación de ceniza volcánica, el pronóstico de trayectoria hacia el este, cambiando al noreste (simulando exhalación cada hora en las próximas 6 horas), a su paso por la zona oeste, centro y este del estado de Puebla y zona centro del estado de Veracruz, para las **primeras 12 horas de pronóstico** (de las 14:00 a las 02:00 hora local). Posteriormente, para las **últimas 12 horas de pronóstico** (de las 02:00 a las 14:00 hora local del día siguiente), las trayectorias continuarán sobre la zona centro, este y noreste del estado de Puebla; zona centro del estado de Veracruz y una sobre el Golfo de México.

SIN PRONOSTICO DE CAIDA DE CENIZA PARA EL ESTADO



SISMOS	Se registró sismo de magnitud de 4.0 grados Richter, a las 14:14:04 hrs con localización del epicentro a 47 km al sur de Tonalá, Chiapas. NO PERCIBIDO EN EL ESTADO DE MORELOS.	
	REPORTE DE DAÑOS A LA POBLACION PROTECCIÓN CIVIL Sin reporte de daños a la población ni a la infraestructura en salud.	



<http://ssm.gob.mx>



Servicios de Salud Morelos



@MorelosSalud

Callejón Borda N°3 Col. Centro C.P. 62000
Teléfono (777) 312 62 31 / 314 33 36 ext. 222

**Calle Gómez Azcárate No. 205, Col. Lomas de la Selva
C.P. 62270, Cuernavaca, Morelos. Tel.: 777 102 25 56**

INFORME DE MONITOREO DE TEMPERATURAS Y CALIDAD DEL AIRE

Fecha: 08/04/2024

Semana N°15

Coordinación de Vigilancia Epidemiológica

Fuente: Comisión Estatal de Agua (CEAGUA)

**PRONOSTICO DE TEMPERATURAS POR
MUNICIPIO**

Municipio	Min.	Max.	Municipio	Min.	Max.
Amacuzac	16°	40°	Tepalcingo	18°	38°
Cuautla	17°	35°	Ayala	17°	38°
Jiutepec	17°	37°	Huitzilac	07°	25°
Temixco	18°	37°	Tepoztlán	16°	36°
Tlaltizapan	16°	38°	Zacualpan	16°	34°
Axochiapan	19°	39°	Tlalquitenango	19°	42°
Cuernavaca	16°	36°	Puente de Ixtla	18°	41°
Jojutla	20°	41°			

**TEMPERATURAS MÁXIMAS Y MÍNIMAS,
ULTIMAS 24 HRS**

Mínimas

Huitzilac	07° 25°
Tetela del Volcán	12° 26°
Totolapan	13° 28°
Ocuituco	14° 29°

Máximas

Tlaquitenango	19° 42°
Jojutla	20° 41°
Axochiapan	19° 39°
Zacatepec	19° 38°

CALIDAD DEL AIRE

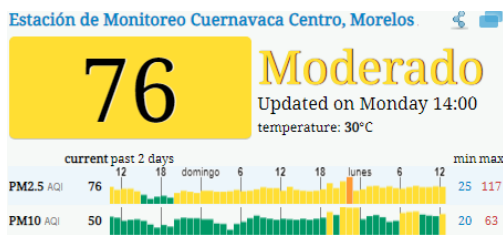
ÍNDICE AIRE Y SALUD

NIVEL DE RIESGO ASOCIADO

RECOMENDACIONES

**GRUPOS
SENSIBLES**

**PARA TODA
LA
POBLACIÓN**



Moderado

Las personas sensibles pueden experimentar síntomas respiratorios (asmáticos), posible agravamiento de enfermedad pulmonar y cardiaca en personas con enfermedad cardiopulmonar y adultos mayores.

Considera reducir las actividades físicas vigorosas al aire libre.

Disfruta las actividades al aire libre.



<http://ssm.gob.mx>



Servicios de Salud Morelos



@MorelosSalud

Callejón Borda N°3 Col. Centro C.P. 62000
Teléfono (777) 312 62 31 / 314 33 36 ext. 222

**Calle Gómez Azcárate No. 205, Col. Lomas de la Selva
C.P. 62270, Cuernavaca, Morelos. Tel.: 777 102 25 56**

INFORME DE MONITOREO EPIDEMIOLÓGICO

Fecha: 08/04/2024

Semanan°15

Coordinación de Vigilancia Epidemiológica

Fuente: Jurisdicciones Sanitarias del estado de Morelos.

JURISDICCION SANITARIA I:

- AL MOMENTO DE ESTE REPORTE LA UIES ESTATAL NO HA RECIBIDO INFORME DE EVENTOS EXTRAORDINARIOS DE NOTIFICACION INMEDIATA POR PARTE DE LA JURISDICCION SANITARIA.
- AL MOMENTO DE ESTE REPORTE NO SE HAN IDENTIFICADO CASOS DE TEMPERATURAS NATURALES EXTREMAS NOTIFICADAS POR LAS UNIDADES MEDICAS NI JURISDICCIONES SANITARIAS.

JURISDICCION SANITARIA II:

- AL MOMENTO DE ESTE REPORTE LA UIES ESTATAL NO HA RECIBIDO INFORME DE EVENTOS EXTRAORDINARIOS DE NOTIFICACION INMEDIATA POR PARTE DE LA JURISDICCION SANITARIA.
- AL MOMENTO DE ESTE REPORTE NO SE HAN IDENTIFICADO CASOS DE TEMPERATURAS NATURALES EXTREMAS NOTIFICADAS POR LAS UNIDADES MEDICAS NI JURISDICCIONES SANITARIAS.

JURISDICCION SANITARIA III:

- AL MOMENTO DE ESTE REPORTE LA UIES ESTATAL NO HA RECIBIDO INFORME DE EVENTOS EXTRAORDINARIOS DE NOTIFICACION INMEDIATA POR PARTE DE LA JURISDICCION SANITARIA.
- AL MOMENTO DE ESTE REPORTE NO SE HAN IDENTIFICADO CASOS DE TEMPERATURAS NATURALES EXTREMAS NOTIFICADAS POR LAS UNIDADES MEDICAS NI JURISDICCIONES SANITARIAS.

SISTEMA NOTINMED

○ Caso de Parálisis Flácida Aguda.

- Folio: NM00326906-0
- Municipio: TLALTIZAPAN
- Lugar: ACAMILPA
- Población afectada: 1 FEMENINO DE 68 AÑOS DE EDAD
- Fecha de inicio de síntomas y parálisis: 20/03/2024
- Fecha de primer contacto con servicios de salud y valoración neurológica: 27/03/2024

SISTEMA NOTINMED

○ Caso de Parálisis Flácida Aguda.

- Folio: NM00326908-0
- Municipio: JIUTEPEC
- Lugar: VISTA HERMOSA
- Población afectada: 1 MASCULINO DE 2 AÑOS DE EDAD
- Fecha de inicio de síntomas y parálisis: 12/10/2023
- Fecha de primer contacto con servicios de salud y valoración neurológica: 04/2024/03/2024

toma de muestras para laboratorio: 08/04/2024, PENDIENTE RESULTADO.



<http://ssm.gob.mx>



Servicios de Salud Morelos



@MorelosSalud

Callejón Borda N°3 Col. Centro C.P. 62000
Teléfono (777) 312 62 31 / 314 33 36 ext. 222

Calle Gómez Azcárate No. 205, Col. Lomas de la Selva
C.P. 62270, Cuernavaca, Morelos. Tel.: 777 102 25 56